

Que vous soyez pêcheur, adepte de la course à pied ou aimant simplement vous balader en bordure de cours d'eau, vous serez ravis de découvrir les sites des «bords de Loire en Roannais».



Il y a différents niveaux de connaisseurs ou d'amateurs du milieu fluvial et de ses abords mais tous peuvent aller à sa découverte, car les sites sont aussi différents suivant les besoins et les envies.

**Les gravières de Mâtel**, un grand site sauvage isolé dans son écrin de verdure !

**La gravière aux oiseaux** est dédiée à l'observation (oiseaux, insectes et plantes), un bâtiment d'accueil spécialement conçu pour les groupes est ouvert durant la belle saison.

**Le site de Pouilly-sous-Charlieu**, à proximité du centre bourg, est plus familial avec une balade très facile d'accès. Des aménagements pour les pêcheurs, une zone de détente : pétanque et pique-nique sont à votre disposition.

Au départ du port de Roanne, **le sentier Loire Nature** offre une balade à la mémoire du fleuve, sur 7 Km jalonnés entre le fleuve Loire et le canal de Roanne à Digoin, tout en s'éloignant du milieu urbain.

**Le parcours découverte** entre halage et rivage à Briennon allie patrimoine et découverte du canal et vous propose un jeu sur le thème de la forêt alluviale.

Respectez le lieu que vous visitez : fragile ce milieu naturel est sensible et protégé. Nous vous rappelons que toute circulation en engin motorisé est strictement interdite. Les sites ouverts en bords de Loire sont tous inondables, la montée des eaux du fleuve peut être brutale, respectez les règles de sécurité et ne vous engagez pas lors d'intempéries annoncées.



*Bords de Loire*  
en Roannais

#### Renseignements

Office de tourisme du Pays de Charlieu  
Tél. 04 77 60 12 42 - [www.cc-payscharlieu.fr](http://www.cc-payscharlieu.fr)

Office de tourisme du Grand Roanne  
Tél. 04 77 71 51 77 - [www.leroannais.com](http://www.leroannais.com)



*Plan guide*

*“Les bords de Loire”*

dans le Roannais

de Villerest à Saint Pierre la Noaille



*Bords de Loire*  
en Roannais



Rhône-Alpes  
Région



avec le soutien de



GRAND  
ROANNE  
AGGLOMÉRATION  
COMMUNAUTÉ D'AGGLOMÉRATION







Parcours découverte  
1  
Entre halage et rivage

3  
La gravière aux oiseaux

2  
Parcours découverte  
De la Loire au Côté de Sorin

4  
Les Gravières de Marsel

5  
Sentier  
Loire Nature



# *“Entre halage et rivage”*

Parcours découverte

Briennon

Depuis les rives tranquilles du canal, regagnez celles plus tumultueuses de la Loire en marchant sur les pas des mariniers.



*Bords de Loire*  
en Roannais

Promenade de 4,8 km accessible à tous.  
N'oubliez pas vos jumelles.  
La nature vous accueille, respectez-la !





Depuis le port de Briennon, le promeneur longe le canal de Roanne à Digoin par l'ancien chemin de halage. Il s'aventure ensuite dans la ripisylve, végétation spécifique des bords de cours d'eau, découvre la lône de Briennon, ancien bras de Loire et arrive jusqu'aux rives du fleuve. Ce circuit pédestre de 4,8 km comprend 3 variantes (+6 km) qui permettent de découvrir : 1 le pont-canal de la Teyssonne, 2 la confluence avec le Sornin, 3 l'écluse de Briennon.



Divers panneaux d'interprétation thématiques (canal, Loire, faune et flore) agrémentent la balade notamment un jeu questions/réponses sur la ripisylve. Prévoir papier et crayon !

Soyez à l'écoute de la nature, elle saura ici vous surprendre !

Ouvrez l'œil la nature est souvent discrète !



**Parking** sur place au port de Briennon (panneau de départ)  
**Balisage** : l'aile du martin-pêcheur indique le chemin.

**Sentier** sans difficulté particulière il traverse une forêt sur 300 m (chaussures de marche conseillées).



Bords de Loire  
en Roannais



Renseignements Office de tourisme  
du Pays de Charlieu - Tél 04 77 60 12 42  
[www.cc-payscharlieu.fr](http://www.cc-payscharlieu.fr)

PAYS DE CHARLIEU



communauté de communes



## *“Cul de sornin”*

### Pouilly-sous-Charlieu

Lieu de détente périurbain idéalement situé à proximité du fleuve, il permet de découvrir un panorama de différents milieux aquatiques.

Ce linéaire qui longe le fleuve démarre par le tour d'une gravière jusqu'à la confluence avec la rivière Sornin et offre un nouveau lieu d'approche de la Loire.




*Bords de Loire*  
en Roannais

Aire de pique-nique et de beach-volley,  
terrain de pétanque, parking.  
Sentier accessible aux pêcheurs.  
Mise à l'eau pour canoës.  
Stationnements camping-cars.



Anciennement site d'extraction, l'aménagement d'une aire de détente uniquement piétonne et la création d'un parking pour les visiteurs ont complètement modifié le paysage.

Dans le respect de la fragilité de ce milieu, des moyens doux ont été utilisés (débardage à cheval, fauche manuelle, lutte contre les plantes envahissantes...).



- Un retour aux sources :  
La reconnexion d'un ancien bras fluvial offre une zone propice au développement des espèces aquatiques et agrémente la balade vers la confluence du Sornin par une ligne d'eau courante.



- Des efforts soutenus :  
Un stationnement pour les camping-cars et une signalétique d'interprétation sont mis en place. La gravière a retrouvé une fonction hydraulique et pourra permettre à certaines espèces piscicoles de se réfugier en cas de crue.

Les écoles du pays de Charlieu ont déjà exploré ce site de plus en plus accueillant...

**Sécurité** : le site ne doit pas être visité en cas de crue annoncée.  
**Sentier** : la circulation des véhicules est limitée.  
**La nature vous accueille, respectez-la !**

© www.az-media.com / Impression : Imprimerie Paugnard / Certifié imprimé sur papier PEFC


**Renseignements Office de tourisme  
du Pays de Charlieu - Tél 04 77 60 12 42  
www.cc-payscharlieu.fr**








## *“Gravière aux oiseaux”*

Mably

Le domaine s'étend sur 30 ha en bord de Loire et comprend deux étangs aménagés pour la promenade, l'observation des oiseaux et la découverte des milieux humides.



*Bords de Loire*  
en Roannais

Promenade de 2 km accessible à tous.  
N'oubliez pas vos jumelles.  
La nature vous accueille, respectez-la !





Impression : Imprimerie Bougard - Certifié Imprimeur sur papier PEFC

Un observatoire, des affûts et des panneaux pédagogiques répartis tout au long d'un sentier permettent de découvrir la faune et la flore du fleuve, des étangs, des roselières, des mares et d'un ruisseau.

L'extraction de granulats a pris la place de l'agriculture et a laissé des étangs. D'importants travaux de génie écologique permettent de bénéficier aujourd'hui d'un site ouvert à l'éducation et au tourisme vert, havre de paix à deux pas de l'agglomération roannaise.



Chevalier Guignette



Affûts

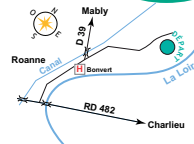
La Gravière aux oiseaux fait partie d'une ZNIEFF (Zone Naturelle d'Intérêt Ecologique Floristique et Faunistique) et du périmètre Natura 2000 du Fleuve Loire. On peut y observer des populations d'oiseaux d'eau variant avec les saisons (hivernants, estivants, migrateurs de passage). Les arbres de ses berges sont un régal pour les castors.

La grange-étable de l'ancienne ferme a été réhabilitée et aménagée pour un bâtiment d'accueil. Les animations et expositions ponctuent la vie de ce bâtiment, où le public peut également se voir prêter du matériel d'observation et d'interprétation. Les techniques et les matériaux traditionnels (pisé, charpente et couverture, utilisation du bois) ont été privilégiés pour mettre en valeur son intérêt patrimonial.



Observatoire

**Situation :** Le Bas de Mably  
**Parking** commun avec l'Etang fédéral de pêche.  
**Sentier de découverte**  
 en accès libre toute l'année  
 (longueur : 2 km).



Bords de Loire  
 en Roannais

Renseignements Office de tourisme  
 du Grand Roanne - Tél 04 77 71 51 77  
 www.agglo-grandroanne.fr







## *“Les gravières de Matel”*

Roanne

Entre le canal de Roanne à Digoin et la Loire, le site des gravières accueille les amoureux de la nature autour de 30 hectares de plans d'eau. Isolées dans leur écrin de verdure au bord du fleuve, les gravières sont visitées en toutes saisons par différentes espèces emblématiques...



*Bords de Loire*  
en Roannais

Ce site naturel a été ouvert pour  
votre plaisir, respectez-le !  
Emplacements réservés au pique-nique.  
Tour des plans d'eau sur 3 Km de sentier.



Lieu d'extraction de granulats jusque dans les années 1970, les gravières n'ont été que très récemment ouvertes au public pour que chacun puisse y découvrir un grand espace de nature. Tous les travaux de réhabilitation ont été effectués par l'agglomération roannaise afin de répondre à un devoir de conservation du milieu aquatique et paysager.

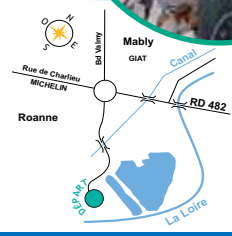


Vous pouvez ainsi observer des oiseaux d'eau nichant sur des îlots de graviers ou perchés sur des arbres flottants, les castors ont également laissé leurs traces dans une végétation installée spécialement pour améliorer une biodiversité préexistante.



Crédit photos : Alain DUCHER

- Sécurité :** le site ne doit pas être visité en cas de crue annoncée.
- Pratique :** parking d'accès au site pour les voitures et les bus.
- Sentier :** ouvert aux piétons et cyclistes (vtt conseillé), la circulation des véhicules à moteur est interdite.



**Renseignements Office de tourisme du Grand Roanne**  
Tél 04 77 71 51 77 - [www.agglo-grandroanne.fr](http://www.agglo-grandroanne.fr)







© www.agglo-grandroanne.fr / Impression : Imprimerie Paillard / Certifié imprimé sur papier PEFC



## *“Sentier Loire Nature”*

Roanne

Longeant les berges du fleuve, ce sentier relie le port de Roanne, en centre ville, aux gravières de Matel : une véritable échappée au fil de l'eau !



*Bords de Loire*  
en Roannais

Ce site naturel a été ouvert pour votre plaisir, respectez-le !  
Emplacements réservés au pique-nique.  
Parcours de 2 - 5 ou 10 km sur sentier gravillonné.





Le départ du sentier se situe à proximité du port de Roanne, près de la caserne des pompiers et un panneau d'accueil vous permet de choisir votre promenade en fonction du temps dont vous disposez et de votre allure (balade, marche, footing, vélo). C'est pourquoi ce sentier est relié régulièrement au chemin de halage du canal offrant diverses possibilités de retour par cet itinéraire.

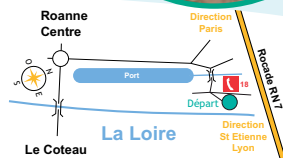
Vos pas vous mèneront jusqu'aux gravières de Mâtel, espace naturel préservé. Lieu où vous pourrez goûter la quiétude des grands espaces, voir la caresse du vent dans les roseaux, la ronde des oiseaux au ras de l'eau et les traces laissées par les castors.

Tout au long du parcours des panneaux abordant différents thèmes liés à la Loire (les digues, les inondations, les mariniers...) vous invitent à cheminer dans la mémoire du fleuve.

**Sécurité :** l'accès à ce chemin pourra être interdit en cas de crue.

**Pratique :** des corbeilles vous permettent de jeter vos déchets.

**Sentier :** ouvert aux piétons et aux cyclistes (vit conseillé), la circulation des véhicules à moteur est interdite.



Renseignements Office de tourisme du Grand Roanne - Tél 04 77 71 51 77 [www.agglo-grandroanne.fr](http://www.agglo-grandroanne.fr)

*Bords de Loire en Roannais*

© www.oz-media.com - Impression : Imprimerie Paugnard - Certifié imprimé sur papier REFC



# QUIZZ

pour petits et grands

3

2

1



A vous de jouer !

# Méandre du fleuve



## Question 1

Comment se nomme le fleuve qui traverse Roanne ?

- ① La Seine
- ② La Loire
- ③ Le Rhône



Qu'est ce qu'un méandre ?

- A - une sinuosité très prononcée du cours d'un fleuve ou d'une rivière
- B - le niveau de l'eau d'un fleuve ou d'une rivière
- C - le lit d'un cours d'eau



## Réponses

2 - La Loire est un fleuve, c'est-à-dire un cours d'eau qui se jette dans la mer ou dans l'océan. Il se distingue d'une rivière qui se jette dans un autre cours d'eau.

A - C'est un phénomène naturel, nécessaire au bon fonctionnement écologique des fleuves, qui se produit lorsque le courant est suffisant pour éroder les berges.

# Rongeur et bâtisseur



## Question 2

Qui suis-je ?

- ① Un ragondin
- ② Un castor
- ③ Un rat musqué



A quoi me sert ma queue plate ?

(Plusieurs réponses possibles)

- A - Propulseur dans l'eau ou gouvernail
- B - Avertisseur sonore
- C - Climatiseur



## Réponses

2 - Dans la Loire le castor ne construit pas de hutte ou de digue, il habite généralement un terrier creusé dans la berge.

A et B - Pour avertir ses congénères d'un danger, il frappe la surface de l'eau avec sa queue plate. La faune et la flore de la Loire sont riches et diversifiées, on y retrouve aussi maintenant la loutre sur certains affluents.



# Confluence



## Question 3

Où la Loire prend-elle sa source ?

- 1 A Roanne
- 2 Au mont Gerbier-de-Jonc
- 3 Dans l'océan Atlantique

Lequel est affluent de la Loire ?

(Plusieurs réponses possibles)

- A - Le Renaison
- B - Le Sornin
- C - L'Allier



Réponses \_\_\_\_\_

2 - L'océan Atlantique est l'exutoire du fleuve qui traverse beaucoup de villes sur 1 013 km, dont la ville de Roanne.  
A, B et C - Ces trois rivières sont des affluents de la Loire : le Sornin à Pouilly-sous-Charlieu, le Renaison à Roanne et l'Allier au lieu-dit le bec d'Allier près de Nevers. Le fleuve Loire compte environ 80 affluents au total.

# Gravière



## Question 4

Que peut-on faire sur ce site ?  
(plusieurs réponses possibles)

- 1 Se promener
- 2 Observer les oiseaux
- 3 Jeter des papiers sur le sol



Pourquoi « Gravière » ?

- A - C'était autrefois une exploitation de granulats
- B - Le lieu dit s'appelle « Gravière »
- C - L'espèce d'oiseau « Gravière » est présente sur le site



Réponses \_\_\_\_\_

1 et 2 - Ces sites, même s'ils ne sont plus complètement naturels, ont retrouvé un rôle important de refuge pour les oiseaux, les insectes et les poissons.  
A - Les sites appelés gravières ont été exploités pour extraire le gravier et le sable nécessaires à la confection du béton.

# Inondation



## Question 5

Que représente la photo ?

- ① Le barrage de Villerset
- ② Le canal de Roanne à Digoin
- ③ Le barrage de la navigation à Roanne

En quelle année le projet de construction est-il achevé ?

- A - 1850
- B - 1984
- C - 2009



## Réponses

1 - Le barrage de Villerset retient une énorme quantité d'eau et forme un lac artificiel qui a permis d'installer des aires de baignade et d'activités touristiques.

B - Les travaux ont duré 7 ans en commençant par les premiers travaux en 1978 et une mise en eau en 1984. Son rôle principal est l'écrêtement des crues puis la production d'hydro-électricité.

# Navigation



## Question 6

Que sont la ramberte, la sapine, la salambarde ?

- ① Des espèces de poissons
- ② Des spécialités culinaires régionales
- ③ Des embarcations fluviales



Qu'est ce qu'une patache ?

- A - Une danse locale
- B - Un moyen de transport
- C - Un vêtement de marinier



## Réponses

3 - Les mariniers livraient leurs marchandises en descendant le cours du fleuve dans ces embarcations. Arrivés à bon port, les bateaux prévus pour une seule descente, étaient détruits. Sans voile, ni moteur, ils permettaient de descendre le fleuve mais pas de le remonter.

B - C'est une diligence, par laquelle on voyageait à peu de frais et qui était souvent utilisée par les mariniers. Durant leur retour, ces hommes dépendaient leur salaire dans les bûches. D'où l'expression « mener une vie de patachon ».

C'est l'heure de tailler tes crayons !

Relie les points pour découvrir ce que tu peux colorier !



Édité par Grand Roanne Agglomération - Mai 2010  
© Oz Média 04 77 44 96 96 - Crédits photographiques : Alain Ducher  
Imprimé sur papier 100% recyclé par imprimeur labellisé Imprim'vert  
Imprimerie Pognard



## Renseignements

Office de tourisme du Pays de Charlieu  
Tél 04 77 60 12 42 - [www.cc-payscharlieu.fr](http://www.cc-payscharlieu.fr)

Office de tourisme du Grand Roanne  
Tél 04 77 71 51 77 - [www.leroannais.com](http://www.leroannais.com)